

## **ANEJO Nº12 ANEJO FOTOGRÁFICO**



## 1.- AZUD Nº 1 AORISAL000660000 OSARAIN BEKOA



Vista general del azud 1



Vista del azud desde la margen derecha





Vista del aparcamiento situado a margen derecha.

## 2.- AZUD Nº 2 AORISAL002550000 LAURAK BAT



Vista general del azud 2






Vista aguas abajo del azud 2 desde la margen izquierda.



Vista del escalón en roca situado bajo el azud de mampostería, desde margen izquierda.





Vista aguas arriba del azud 2



Vista aguas arriba del azud 2, zona vivienda





Vista aguas arriba del azud 2, zona vivienda, muros de los márgenes y estructura acceso a vivienda.



Vista aguas arriba de la estructura del azud 2, zona vivienda.



### 3.- AZUD Nº 3 AORIAGA020010000 ORSARAIN ERDIKOA




Vista general del azud 3




Vista general aguas abajo del azud 3.





Vista general aguas arriba del azud 3.




Vista general aguas arriba del azud 3.



#### 4.- AZUD Nº 4 AORISAL007270000 ARZA Y CIA



Vista general del azud 4



Vista del azud 4





Vista de la acometida de agua en la regata existente



Vista de la carretera GI-2634



## 5.- AZUD Nº 5 AORISAL013100000 AZURZIA



Vista general del azud 5



Vista aguas abajo del azud 5





Vista del azud desde aguas abajo desde la margen izquierda, junto a la carretera



Vista de la estación de aforos ubicada aguas arriba del azud





Vista de la estación de aforos ubicada aguas arriba del azud 5

#### 6.- AZUD N° 6 AORISAL015000000 ERROTABERRI



Vista general del azud 6, desde la margen izquierda





Vista de la zona de la carretera a la altura del azud 6.

#### **7.- AZUD Nº 7 AORISAL017300000 ERROTAZAR**




Vista general del azud 7.



## 8.- AZUD Nº 8 AORISAL18180000



Vista general del azud 8.



Vista del labio de vertido del azud 8.





Vista aguas abajo del azud 8, desde margen izquierda.



Vista aguas abajo del azud 8, desde margen izquierda., vista de los muros de encauzamiento existentes





Vista aguas abajo del azud 8, desde margen izquierda, vista de los muros de mampostería existente